



УТВЕРЖДАЮ  
Директор  
Ошпенкова И.Н.

2017 г.

**АКТ ОБСЛЕДОВАНИЯ  
объекта социальной, инженерной и транспортной инфраструктур  
к паспорту доступности объекта социальной, инженерной  
и транспортной инфраструктур  
№ 11**

"21" ноября 2017 г.

Нытвенский муниципальный район.

**1. Общие сведения об объекте:**

- 1.1. Наименование (вид) объекта: **Школа**
- 1.2. Адрес объекта: **Пермский край, Нытвенский район, п/ст. Чайковская, ул. Строительная 1, инд.617010.**
- 1.3. Сведения о размещении объекта:  
отдельно стоящее здание: **два этажа, 4126,0 кв. м;**
- 1.4. Год постройки здания **1979 г.**, капитального ремонта **не было**, наличие прилегающего земельного участка **14256 кв. м.**
- 1.5. Дата предстоящих плановых ремонтных работ: текущего – **июнь, июль, август 2018 года**, капитального **не запланировано.**
- 1.6. Название организации (учреждения) (полное юридическое наименование согласно уставу, краткое наименование) : **Муниципальное бюджетное общеобразовательное учреждение Чайковская средняя общеобразовательная школа. МБОУ Чайковская СОШ.**
- 1.7. Юридический адрес организации (учреждения): **Пермский край, Нытвенский район, п/ст. Чайковская, ул. Строительная 1, инд.617010.**

**2. Характеристика деятельности организации на объекте**

Дополнительная информация. Предоставление начального общего, основного общего, среднего общего образования по основным общеобразовательным программам.

**3. Состояние доступности объекта**

- 3.1. Путь следования к объекту пассажирским транспортом.

**Рейсовым автобусом. Пермь – Чайковская, Нытва – Чайковская, до остановки школа, далее пешком через пешеходный переход. Железнодорожным транспортом, электричкой до станции Чайковская.**

Наличие адаптированного пассажирского транспорта к объекту: **Нет.**

3.2. Путь к объекту от ближайшей остановки пассажирского транспорта: **От автобусной остановки 300 метров.**

3.2.1. расстояние до объекта от остановки транспорта: **от автобусной остановки 300 м, от железнодорожной станции 1 километр, от остановки легкового транспорта 50 м.**

3.2.2. время движения (пешком): **от автобусной остановки 3 минуты, от железнодорожной станции 25 минут, от остановки легкового транспорта 1 минута.**

3.2.3. наличие выделенного от проезжей части пешеходного пути ; **От автобусной остановки да.**

3.2.4. перекрестки: **Нерегулируемые.**

3.2.5. информация на пути следования к объекту: **Нет.**

3.2.6. перепады высоты на пути: **Есть.**

**От автобусной остановки лестница с тремя ступеньками.**

Их обустройство для инвалидов на коляске: **Нет.**

3.3. Организация доступности объекта для инвалидов - форма обслуживания.


№ п/п	Категория инвалидов (вид нарушения)	Вариант организации доступности объекта (формы обслуживания) <*>
1	2	3
1	Все категории инвалидов и МГ	ДУ
	в том числе инвалиды:	ДУ
2	передвигающиеся на креслах-колясках	ВНД
3	с нарушениями опорно-двигательного аппарата	ВНД
4	с нарушениями зрения	ДУ
5	с нарушениями слуха	ДУ
6	с нарушениями умственного развития	ДУ


<\*> Указывается один из вариантов: "А", "Б", "ДУ", "ВНД".


#### 3.4. Состояние доступности основных структурно-функциональных зон

N п/п	Основные структурно-функциональные зоны	Состояние доступности, в том числе для основных категорий инвалидов <*>	Приложение	
			№ на плане	№ фото
1	2	3	4	5
1	Территория, прилегающая к зданию (участок)	ДЧ-И (Г,У)		

2	Вход (входы) в здание	ДЧ-И (С,Г,У)		 A photograph showing the entrance of a school building. The entrance is covered by a yellow overhang with a sign that reads "ШКОЛА" (SCHOOL) in large letters. Below the sign, there is smaller text: "Муниципальное бюджетное учреждение образования 'Средняя общеобразовательная школа'" and "Сельскохозяйственный район, Пермский край". The entrance is supported by blue columns and has a blue door. A set of concrete steps with yellow-painted edges leads up to the entrance. A blue metal railing is on the left side of the steps. The ground in front of the steps is covered with snow and ice.
---	-----------------------	--------------	--	---

3	Путь (пути) движения внутри здания (в том числе пути эвакуации)	ДЧ-И (С,Г,У)	2	
4	Зона целевого назначения здания (целевого посещения объекта)	ДЧ-И (Г,С,У)	3	

5	Санитарно-гигиенические помещения	ДЧ-И (С,Г,У)	10	
6	Система информации и связи (на всех зонах)	ВНД		нет

7	Пути движения к объекту (от остановки транспорта)	ДЧ-И (С,Г,У)		
---	---	--------------	--	--

<\*> Указывается: ДП-В - доступно полностью всем; ДП-И (К, О, С, Г, У) - доступно полностью избирательно (указать категории инвалидов); ДЧ-В - доступно частично всем; ДЧ-И (К, О, С, Г, У) - доступно частично избирательно (указать категории инвалидов); ДУ - доступно условно, ВНД - временно недоступно.

3.5. ИТОГОВОЕ ЗАКЛЮЧЕНИЕ о состоянии доступности объекта социальной инфраструктуры:

**Доступен частично избирательно для инвалидов с нарушениями слуха, зрения и умственного развития в сопровождении. Категории инвалидов (С,Г,У)**

#### 4. Управленческое решение (проект)

4.1. Рекомендации по адаптации основных структурных элементов объекта

N п/п	Основные структурно-функциональные зоны объекта	Рекомендации по адаптации объекта (вид работы) <*>
-------	---	--

1	2	3
1	Территория, прилегающая к зданию (участок)	ТР
2	Вход (входы) в здание	ТР
3	Путь (пути) движения внутри здания (в том числе пути эвакуации)	КР, ПСД, Рек.
4	Зона целевого назначения (целевого посещения объекта)	ТК.
5	Санитарно-гигиенические помещения	КР
6	Система информации на объекте (на всех зонах)	ТР
7	Пути движения к объекту (от остановки транспорта)	КР
8	Все зоны и участки	Ремонт ТР, КР, ПСД, Рек.

4.2. Период проведения работ:  
в рамках исполнения .

4.3. Ожидаемый результат (по состоянию доступности) после выполнения работ по адаптации

Оценка результата исполнения программы, плана (по состоянию доступности)

4.4. Для принятия решения требуется, не требуется  
(нужное подчеркнуть):

4.4.1. согласование на комиссии \_\_\_\_\_;

(наименование комиссии по координации деятельности в сфере обеспечения доступной среды жизнедеятельности для инвалидов и других МГН)

4.4.2. согласование работ с надзорными органами (в сфере проектирования и строительства, архитектуры, охраны памятников, другое - указать):

4.4.3. техническая экспертиза; разработка проектно-сметной документации;

4.4.4. согласование с вышестоящей организацией (собственником объекта);

4.4.5. согласование с общественными организациями инвалидов:



4.4.6. другое:

Имеется заключение уполномоченной организации о состоянии доступности объекта, прилагается:

4.5. Информация может быть размещена (наименование документа и выдвшей его организации, дата) (обновлена) на Карте доступности Пермского края (наименование сайта, портала)

#### 5. Особые отметки

#### ПРИЛОЖЕНИЯ:

Результаты обследования:

1. территории, прилегающей к объекту, на 2 л.;
2. входа (входов) в здание на 2 л.;
3. путей движения в здании на 2 л.;
4. зоны целевого назначения объекта на 1 л.;
5. санитарно-гигиенических помещений на 2 л.;
6. системы информации (и связи) на объекте на 1 л.

Результаты фотофиксации на объекте на 2 л.

Кадастровый, технический паспорт, поэтажные планы на л.

Претседатель комиссии Заместитель директора по АХЧ Кашин А.Ю.  
(Должность, ФИО)

  
(Подпись)

#### Члены комиссии:

Учитель химии, биологии Патокина К.С.  
(Должность, ФИО)

  
(Подпись)

Заместитель директора по УР Наумова Т.В.  
(Должность, ФИО)

  
(Подпись)

Социальный педагог Паклина С.Ф.  
(Должность, ФИО)

  
(Подпись)

В том числе:

представители общественных организаций инвалидов:

\_\_\_\_\_  
(Должность, ФИО)

\_\_\_\_\_  
(Подпись)